


LAMPIRAN

Lampiran 1 Surat Ijin Penelitian dari Kepala Desa



PEMERINTAH KABUPATEN KATINGAN
KECAMATAN PETAK MALAI
DESA TUMBANG BARAOI
Alamat: jalan umum Desa Tumbang Baraoi kode Pos 74459

SURAT IZIN
 Nomor : 001/PEMDES-TB/SI/V/2020


Kepala Desa Tumbang Baraoi Kecamatan Petak Malai Kabupaten Katingan Provinsi Kalimantan Tengah, dengan ini memberikan izin kepada saudara :

Nama	: JONI
NIM	: 17.11.018890
Tempat/Tgl. Lahir	: Bere, 27 Mei 1994
Program Studi	: S-1 Administrasi Negara
Alamat	: Desa Tumbang Baraoi

Untuk melakukan penelitian yang berhubungan dengan judul skripsinya "IMPLEMENTASI KEBIJAKAN DANA DESA DALAM MENUNJANG PEMBANGUNAN DAN PEMBERDAYAAN MASYARAKAT DESA TUMBANG BARAOI DI TENGAH PANDEMI COVID-19" di Desa Tumbang Baraoi Kec. Petak Malai Kab. Katingan.

Demikian Surat Izin ini kami buat dengan sebenarnya untuk dapat dipergunakan seperlunya.

Tumbang Baraoi, 23 Oktober 2020
 KEPALA DESA TUMBANG
 BARAOI
 AGIANSAH



Lampiran 2 Daftar Pertanyaan

Daftar Pertanyaan 1

Daftar pertanyaan kepada Bapak Kabul Mustiman selaku Kepala Pemberdayaan Ekonomi Masyarakat dan Bapak Roby selaku staff BPMPD (Badan Pemberdayaan Masyarakat dan Pemerintahan Desa

1. Pandangan bapak mengenai pembuatan SPJ yang dibuat oleh orang lain bagaimana ?
2. Pencapaian tujuan kegiatan dana desa di wilayah kabupaten Katingan khususnya kecamatan diwrek menurut pandangan anda selama ini bagaimana ?
3. Sejauh mana komunikasi BPMPD dalam kegiatan ini ?
4. Fasilitas yang ada di desa untuk kegiatan DD ini menurut panjengen gimana?
5. Bagiaman pandangan bapak tentang adanya dana desa ?


Daftar Pertanyaan 2

Daftar pertanyaan wawancara kepada Bapak Irgy Januario dan Bapak Hendrie

1. Bagaimana proses perencanaan kegiatan Dana Desa di wilayah Tumbang Baraoi ?
2. Bagaimana pelaksanaan kegiatan Dana Desa di wilayah Tumbang Baraoi ?
3. Bagaimana bentuk pertanggungjawaban kegiatan Dana Desa di wilayah Tumbang Baraoi ?
4. Bagaimana intensitas sosialisasi dan kejelasan komunikasi kebijakan Dana Desa di Tumbang Baraoi ?
5. Sejauhmana konsistensi pesan yang disampaikan ?
6. Bagaimana kemampuan sumberdaya manusia dalam pengelolaan kegiatan Dana Desa ?
7. Bagaimana fasilitas pendukung kegiatan Dana Desa ?
8. Bagaimana pandangan dan respon Bapak sebagai pihak pelaksana kegiatan tentang keberadaan Dana Desa ini ?
9. Bagaimana kejelasan struktur organisasi, koordinasi dan pembagian tugas dalam kegiatan Dana Desa ini ?
10. bagaimana kemampuan BPD dan lembaga Kemasyarakatan desa dalam mempengaruhi kebijakan Dana Desa ?
11. Bagiaman kestabilan peran BPD dan Lembaga kemasyarakatan desa dalam mendukung kebijakan Dana Desa ?
12. Seberapa banyak campur tangan masyarakat dan lembaga-lembaga kemasyarakatan terhadap pelaksanaan Dana Desa ?
13. Bagaimana kesesuaian program Dana Desa dan sejauhmana ketepatan sasarannya ?

Lampiran 3 Dokumentasi Realisasi Kegiatan


gambar 4. 10 Kondisi Jalan Masuk Kampung Tumbang Baraoi



gambar 4. 11 Kondisi Jalan Menuju Perbatasan Desa Tumbang tei di Dusun Tumbang Papik



gambar 4. 12 Kondisi Very Penyeberangan di Desa Tumbang Baraoi



gambar 4. 13 Penyaluran BLT DD Tahap 1 (April,Mei,Juni) pada Tahun 2020



gambar 4. 14 Penyaluran BLT DD Tahap II(Juli, Agustus, september) Pada Tahun 2020



gambar 4. 15 Penyaluran BLT DD Tahap III (Oktober, November, Desember) pada Tahun 2020



Lampiran 4 Dokumentasi Kegiatan Desa

Foto Kantor Desa Tumbang Baraoi



Foto gerbang menuju Desa Tumbang Baraoi



Foto Publikasi APBDesa, Yang dilakukan secara Transparansi



Perhitungan BLT DD yang disalurkan



Foto Jumlah Dana Desa Per Kabupaten di Kalimantan Tengah

NO	NAMA DAERAH	JUMLAH DESA	ALOKASI DASAR PER DESA	ALOKASI DASAR	ALOKASI AFIRMASI	ALOKASI KIPERBA	ALOKASI FORMULA	TOTAL
(1)	(2)	(3)	(4)	(5)	(6)	(7)	(8)	(9)
4	Kab. Ketapang	283	662.806	167.689.918	4.540.856	3.602.400	87.819.089	263.652.263
5	Kab. Mempawah	60	662.806	39.768.360	181.634	1.008.672	26.274.113	67.232.779
6	Kab. Sambas	139	662.806	127.921.558	3.269.414	2.737.834	71.048.989	204.977.785
7	Kab. Sanggau	163	662.806	108.037.378	1.453.072	2.305.536	42.716.430	154.512.416
8	Kab. Sintang	390	662.806	258.494.340	9.444.980	5.619.744	79.289.928	352.818.992
9	Kab. Sekeloa	87	662.806	57.664.122	-	1.440.960	26.600.757	84.705.839
10	Kab. Melawi	169	662.806	112.014.214	3.087.785	2.449.632	40.680.957	158.232.588
11	Kab. Kayong Utara	43	662.806	28.500.658	-	720.480	22.214.276	51.435.414
12	Kab. Kubu Raya	117	662.806	77.548.302	3.451.046	1.729.152	51.724.132	134.452.632
XV	Provinsi Kalimantan Tengah							
1	Kab. Barito Selatan	86	662.806	57.001.316	544.902	1.296.864	27.318.832	86.161.914
2	Kab. Barito Utara	93	662.806	61.640.958	1.089.805	1.440.960	29.577.932	93.749.655
3	Kab. Kapuas	214	662.806	141.840.484	363.268	3.026.016	45.032.688	190.262.456
4	Kab. Kotawaringin Barat	81	662.806	53.637.286	-	1.296.864	27.479.386	82.463.536
5	Kab. Kotawaringin Timur	158	662.806	111.351.408	1.997.977	2.449.632	44.015.944	159.814.961
6	Kab. Katingan	154	662.806	102.072.124	644.902	2.161.440	44.326.815	149.105.281
7	Kab. Seruyan	97	662.806	64.292.182	-	1.440.960	41.251.119	106.984.261
8	Kab. Sukamara	29	662.806	19.221.374	-	432.288	18.109.897	37.763.559
9	Kab. Lamauau	85	662.806	56.338.510	-	1.296.864	22.163.792	79.799.166
10	Kab. Gunung Mas	114	662.806	75.559.884	-	1.585.056	28.108.598	105.253.538
11	Kab. Pulang Pisau	95	662.806	62.966.570	363.268	1.440.960	30.171.551	94.942.349
12	Kab. Murung Raya	116	662.806	76.885.496	181.634	1.729.152	50.667.790	129.464.072
13	Kab. Barito Timur	101	662.806	66.943.406	181.634	1.440.960	18.741.129	87.307.129
XVI	Provinsi Kalimantan Selatan							
1	Kab. Banjar	277	662.806	183.597.262	544.902	4.034.688	30.298.712	218.470.564
2	Kab. Barito Kuala	135	662.806	129.247.170	363.268	2.881.920	23.055.276	155.527.634
3	Kab. Hulu Sungai Selatan	144	662.806	95.444.064	181.634	2.017.344	21.347.362	118.990.404
4	Kab. Hulu Sungai Tengah	161	662.806	106.711.766	-	2.305.536	21.142.824	130.160.126
5	Kab. Hulu Sungai Utara	214	662.806	141.840.484	-	3.026.016	29.835.475	174.701.975
6	Kab. Kotabaru	198	662.806	131.235.588	1.271.438	2.881.920	34.908.051	170.297.007
7	Kab. Tabalong	121	662.806	80.199.556	-	1.729.152	26.775.267	108.703.945
8	Kab. Tanah Laut	130	662.806	86.164.780	-	1.873.248	21.020.437	109.058.465
9	Kab. Tapin	126	662.806	83.513.556	-	1.873.248	18.179.233	103.566.057
10	Kab. Balangan	134	662.806	102.072.124	-	2.161.440	17.044.539	121.278.103
11	Kab. Tanah Bumbu	144	662.806	95.444.064	-	2.017.344	24.866.586	122.327.994
XVII	Provinsi Kalimantan Timur							
1	Kab. Berau	100	662.806	66.280.600	-	1.440.960	48.497.436	116.218.996

(dalam ribuan rupiah)



Dokumentasi pada saat pengerjaan jalan dan jembatan





Dokumentasi Pada saat rombongan Wakil Bupati Katingan Menyeberang menggunakan Very Desa Tumbang baraoi



Dokumentasi pada Saat dilaksanakan Rapat MusDes Sus

